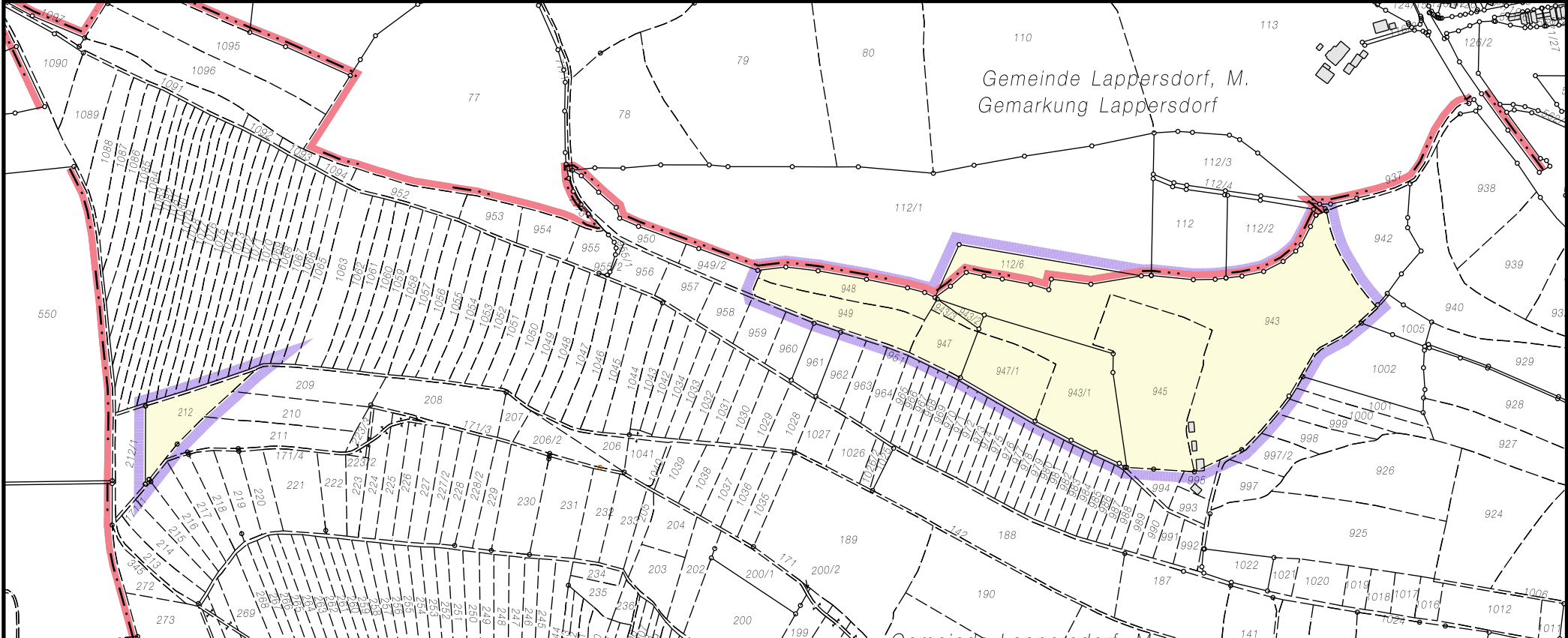










Gemeinde Lappersdorf, M.  
Gemarkung Lappersdorf



### Zeichenerklärung

-  Gemeinde- und Gemarkungsgrenze
-  Gemarkungsgrenze
-  Verfahrensgrenze
-  Flurstücksgrenze
-  Flurstücksgrenze (graph.)
-  Zugehörigkeitshaken
-  123 Flurstücksnummer
-  Tauschgebiet

### Gebietskarte



**Freiwilliger Landtausch**

**623050 Kareth**

**Markt Lappersdorf**

**Landkreis Regensburg**

**Amt für Ländliche Entwicklung Oberpfalz**

Anlage zum Anordnungsbeschluss

Maßstab 1 : 6000

Ausdruck: 01.07.2024 - 12:11