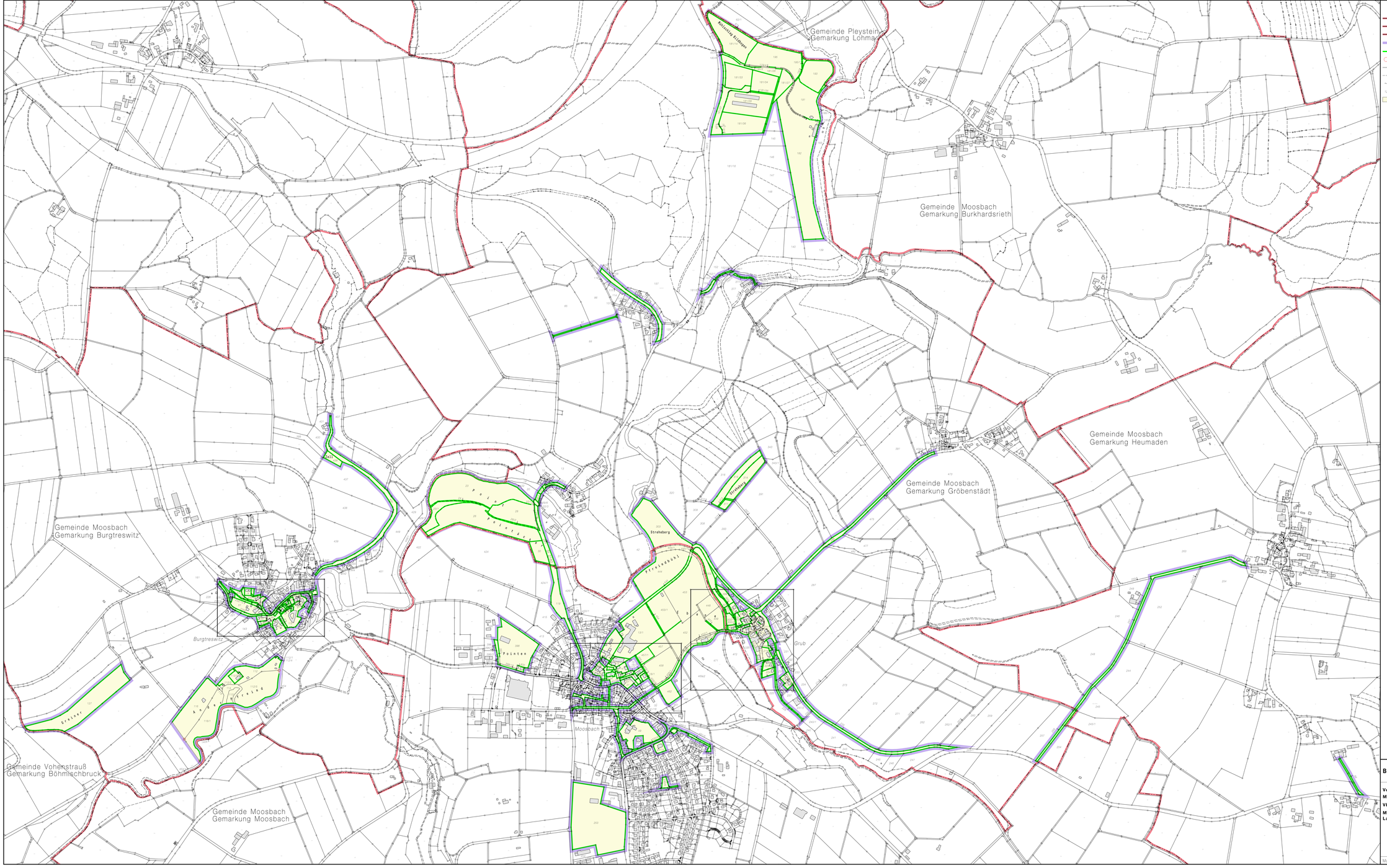

Zeichenerklärung

- Gemeinde- und Gemarkungsgrenze
- Gemarkungsgrenze
- Gemeindegrenze
- Verfahrensgrenze
- unveränderte Grenze
- neu abgemarkter Grenzpunkt in Verfahrensgrenze
- Flurstücksgrenze (num.)
- Flurstücksgrenze (graph.)
- Zugehörigkeitshaken
- 123 Flurstücksnummer
- Verfahrensgebiet

Bestandskarte

Verfahren
Moosbach II

VKZLE 691061

Markt Moosbach
Landkreis Neustadt a.d.Waldnaab

Amt für Ländliche Entwicklung
Oberpfalz

Geprüft: Benedikt Hacker

Ausgefertigt: Pierre Hamisch

Tirschenreuth, den

Maßstab 1 : 5000 Ausdruck: 26.04.2024 - 14:09 3 Ortsbeilagen vorhanden

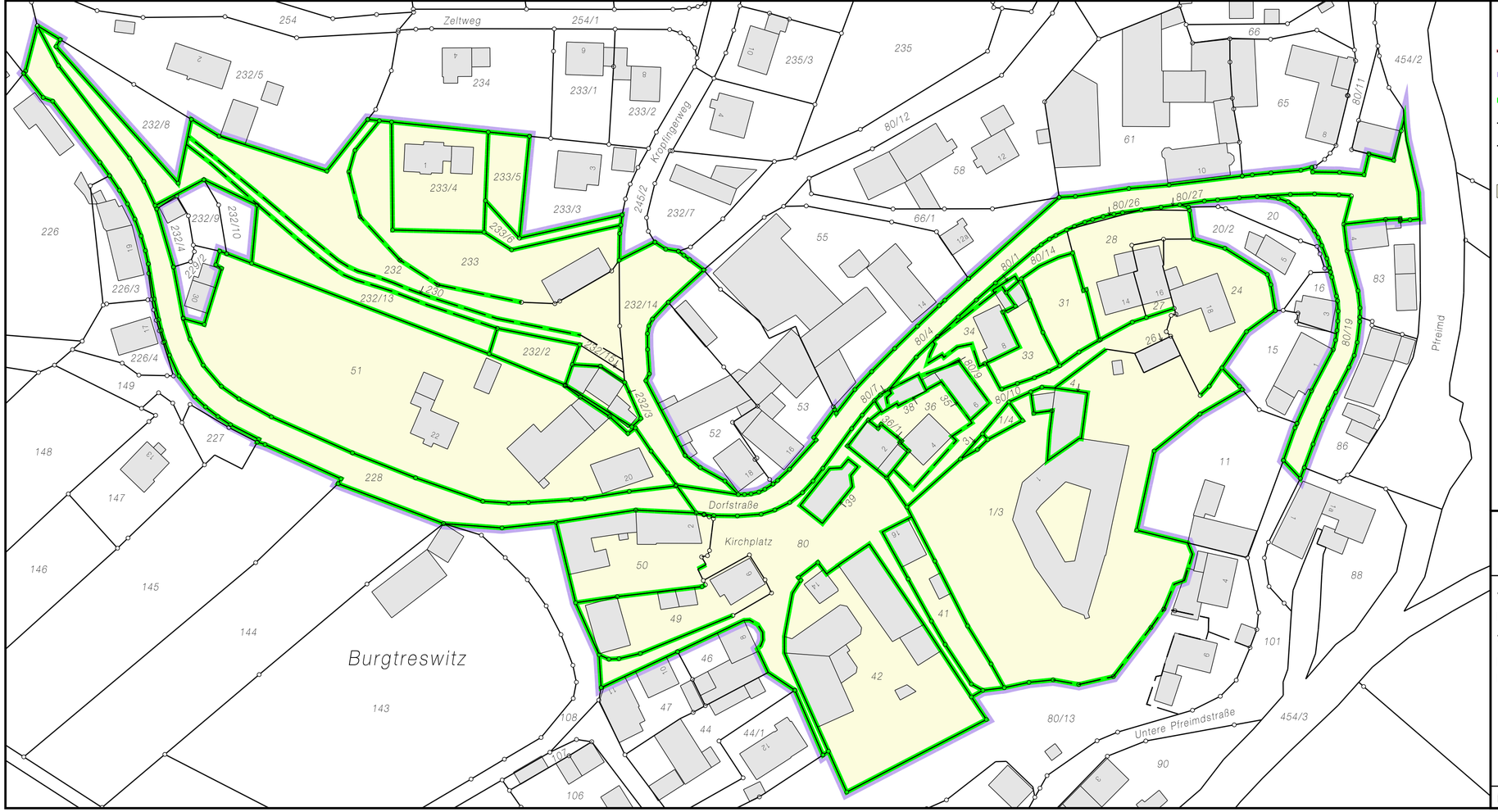

Zeichenerklärung

- Gemarkungsgrenze
- Verfahrensgrenze
- unveränderte Grenze
- Flurstücksgrenze (num.)
- Flurstücksgrenze (graph.)
- Zugehörigkeitshaken
- Verfahrensgebiet

Bestandskarte (Ortsbeilage Burgtreswitz)

Verfahren
Moosbach II
VKZLE 691061
Markt Moosbach
Landkreis Neustadt a.d.Waldnaab

Amt für Ländliche Entwicklung
Oberpfalz

Geprüft: Benedikt Hacker
Digital signiert von Benedikt Hacker
DN: cn=Benedikt Hacker, c=DE, o=BZ, ou=B, email=benedikt.hacker@ale-opf.bayern.de
Grund: Ich bestätige die Genauigkeit und Richtigkeit des Dokuments.
Datum: 2024.05.21 09:58:43 +02'00'

Ausgefertigt: Pierre Hamisch
Digital signiert von Pierre Hamisch
DN: cn=Pierre Hamisch, c=DE, ou=B 1, email=pierre.hamisch@ale-opf.bayern.de
Datum: 2024.05.21 09:27:03 +02'00'

Tirschenreuth, den .....

.....

Maßstab 1 : 1000 Ausdruck: 26.04.2024 - 14:39

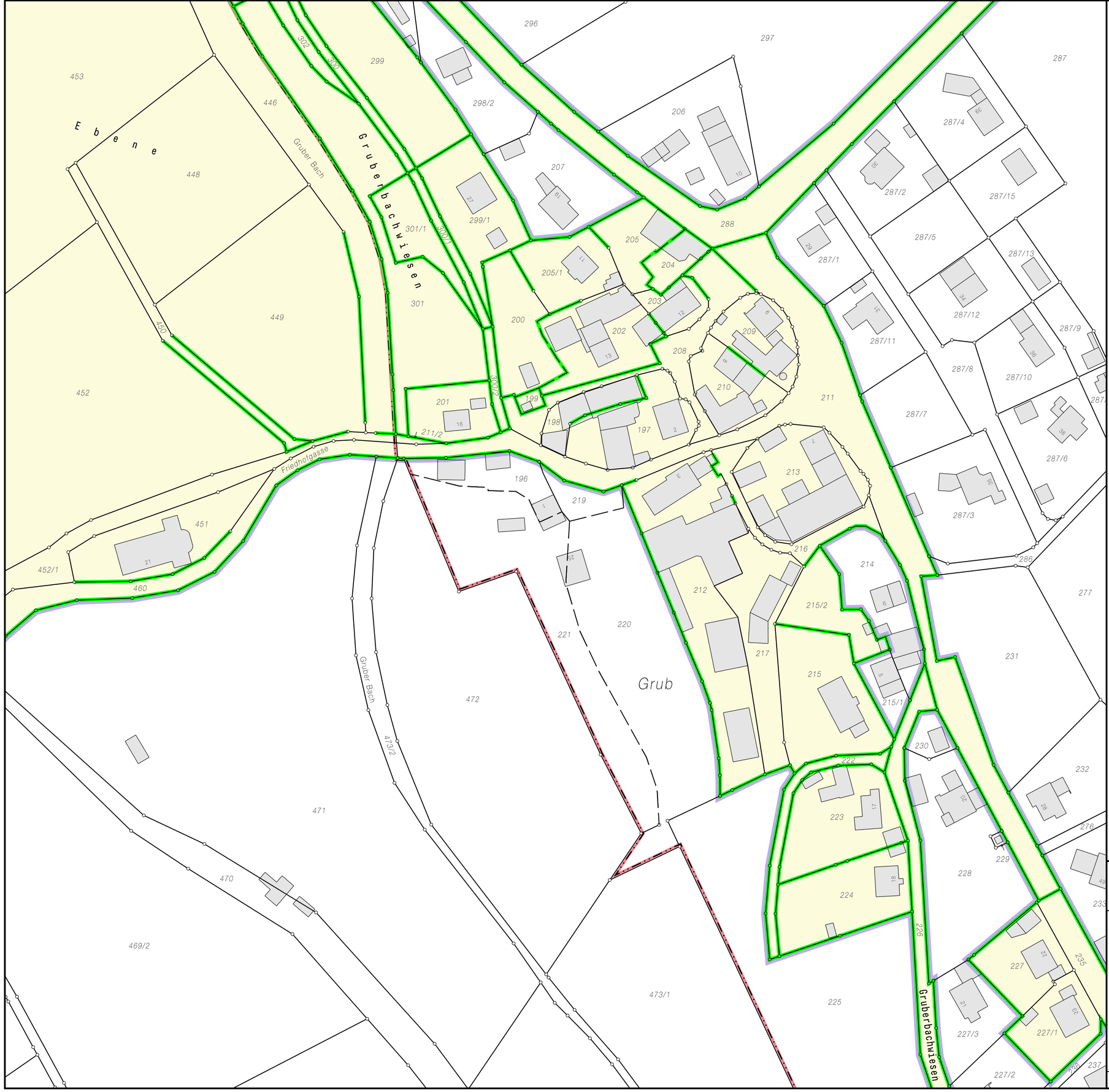

Zeichenerklärung

- Gemarkungsgrenze
- Verfahrensgrenze
- unveränderte Grenze
- Flurstücksgrenze (num.)
- Flurstücksgrenze (graph.)
- Verfahrensgebiet

Bestandskarte (Ortsbeilage Grub)

Verfahren
Moosbach II
VKZLE 691061
Markt Moosbach
Landkreis Neustadt a.d.Waldnaab

Amt für Ländliche Entwicklung
Oberpfalz

Geprüft: Benedikt Hacker
Digital signiert von Benedikt Hacker
DN: cn=Benedikt Hacker, c=DE, o=B2, ou=B 1, email=benedikt.hacker@ale-opf.bayern.de
Grund: Ich bestätige die Genauigkeit und Richtigkeit des Dokuments
Datum: 2024.05.21 09:59:32 +02'00'

Ausgefertigt: Pierre Hamisch
Digital signiert von Pierre Hamisch
DN: cn=Pierre Hamisch, c=DE, o=B 1, email=pierre.hamisch@ale-opf.bayern.de
Datum: 2024.05.21 09:27:36 +02'00'

Tirschenreuth, den .....

.....

Maßstab 1 : 1000 Ausdruck: 26.04.2024 - 14:25

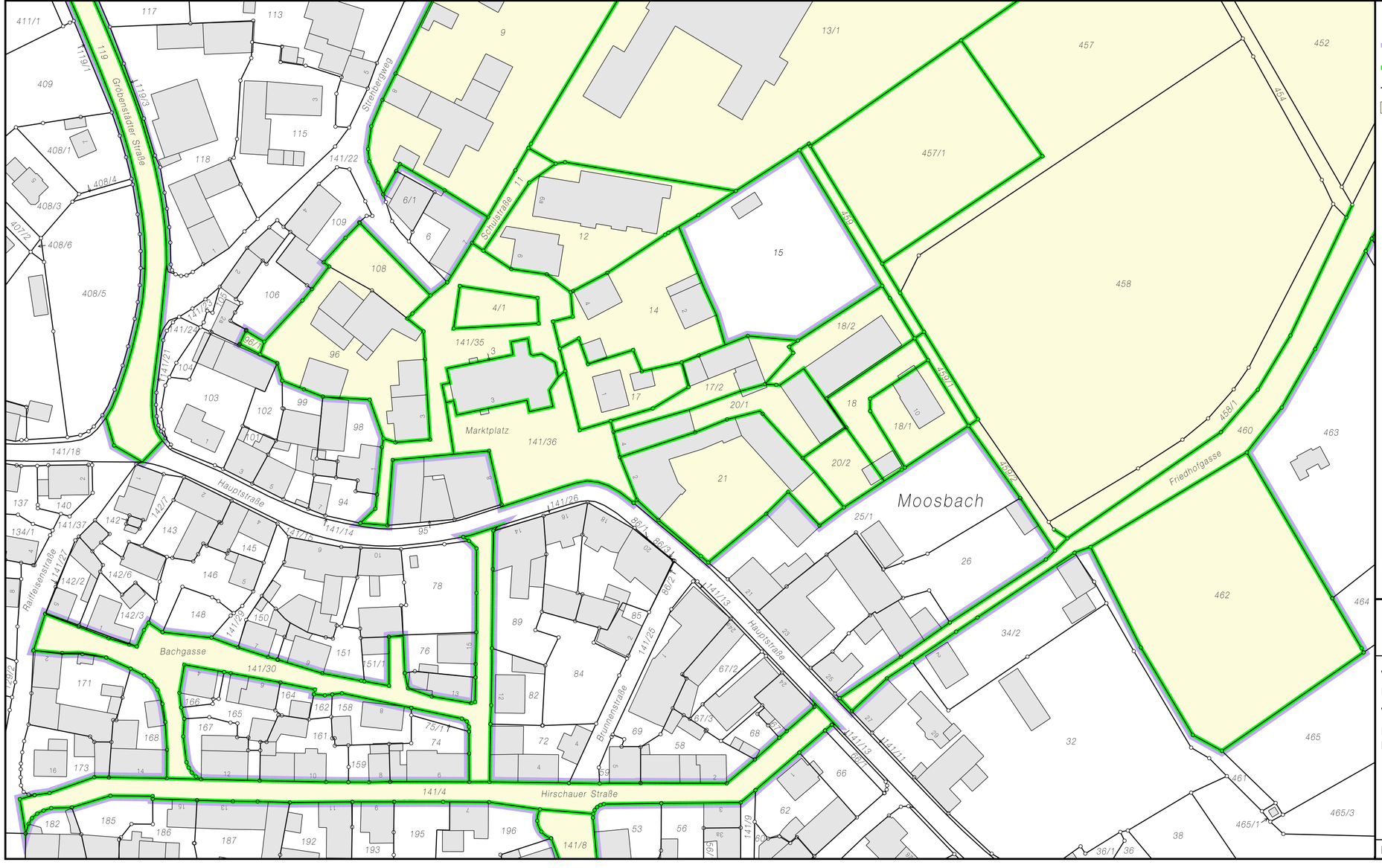

Zeichenerklärung

- Verfahrensgrenze
- unveränderte Grenze
- Flurstücksgrenze (num.)
- Verfahrensgebiet

Bestandskarte (Ortsbeilage Moosbach)

Verfahren
Moosbach II
VKZLE 691061
Markt Moosbach
Landkreis Neustadt a.d.Waldnaab

Amt für Ländliche Entwicklung
Oberpfalz

Geprüft: Benedikt Hacker

Digital signiert von Benedikt Hacker
DN: cn=Benedikt Hacker, c=DE, o=BZ, ou=B, email=benedikt.hacker@ale-ogf.bayern.de
Begründung: Bestätige die Genauigkeit und Richtigkeit des Dokuments.
Datum: 2024.05.21 10:00:03 +02'00'

Ausgefertigt: Pierre Hamisch

Digital signiert von Pierre Hamisch
DN: cn=Pierre Hamisch, c=DE, ou=B 1, email=pierre.hamisch@ale-ogf.bayern.de
Datum: 2024.05.21 09:26:18 +02'00'

Tirschenreuth, den .....

.....

Maßstab 1 : 1000 Ausdruck: 26.04.2024 - 14:31