








Gemeinde  
Trabitz  
Gemarkung  
Feilersdorf

Gemeinde  
Pressath, St.  
Gemarkung  
Pressath

## Zeichenerklärung

-  Gemeinde- und Gemarkungsgrenze
-  Verfahrensgrenze
-  Flurstücksgrenze
-  Flurstücksgrenze (graph.)
-  Zugehörigkeitshaken
-  Flurstücksnummer
-  Tauschgebiet

## Gebietskarte



**Freiwilliger Landtausch**

**624140 Pressath 4**

**Stadt Pressath**

**Landkreis Neustadt a.d.Waldnaab**

**Amt für Ländliche Entwicklung Oberpfalz**

Anlage zum Anordnungsbeschluss

Maßstab 1 : 5000

Ausdruck: 23.07.2024 - 16:46